


FASCE DI TUTELA DELLE RISORSE IDRICHE
POTABILI (D.Lgs. 258/2000 art 5)

 Zona di tutela assoluta


 Zona di rispetto (200 m)

 Zona di protezione


FATTIBILITA' GEOLOGICA (Indagine Geologica-tecnica L.R. 41/97)


 Zona favorevoli con modeste limitazioni - Classe di fattibilità 2


 Zone favorevoli/condizionate con limitazioni - Classe di fattibilità 3

 Zona non favorevole, alveo del T. Arno e aree di esondazione - Classe di fattibilità 4

DELIMITAZIONE DELLE FASCE FLUVIALI P.A.I.

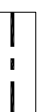
 Limite esterno della fascia "A"

 Limite di progetto tra la fascia "B" e "C"

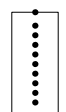
 Limite esterno della Fascia "C"

 Aree con elementi di criticità - R3, rischio elevato


P.T.C. PARCO DEL TICINO


 Perimetro zona I.C. P.T.C. Parco del Ticino (D.G.R. 02/08/01 N° 7/5953


 Zone di pianura irrigua a premiate vocazione forestale (G1), art. 9, P.T.C Parco del Ticino, D.G.R. 02/08/01 N° 7/5983


 Aree degradate da recuperare (R), art. 11, P.T.C. Parco del Ticino, D.G.R. 02/08/01 N° 7/5983


VINCOLI AMBIENTALI IN ZONA I.C.

 Fasce di rispetto dei corsi d'acqua (Art 142 comma 1, lettera c, D.L. 42/2004, ex 431/85)


 Aree boscate (Art. 142 comma 1, lettera g, D.L. 42/2004, ex 431/85)


 Zona vincolata interna al perimetro I.C. del Parco (Art. 142, comma 1, lettera f, comma 2, D.L. 42/2004, ex 431/85

 Perimetro del centro storico (Zona A nuclei originali)


 Perimetro centro edificato


FASCE DI RISPETTO

 Aree di rispetto cimiteriale

 Aree di rispetto stradale

 Aree di rispetto stradale

 Area di rispetto per attrezzature ferroviarie

 Zona di rispetto aeroportuale

RETI TECNICHE

 Metanodotto

 Linee elettriche aree enel a 130000 volt

Comune di

SAMARATE

(Provincia di Varese)

VARIANTE PARZIALE AL PIANO REGOLATORE GENERALE

MODIFICATO A SEGUITO ACCOGLIMENTO OSSERVAZIONI

Adottato

con delibera di C.C. n° 8 del 07/02/2005

Controdedito e Approvato

con delibera di C.C. n° del/...../.....

Il Sindaco

Il Segretario

.....

Il Responsabile del Procedimento

Il Professionista

Arch. Giuseppe Barra

Arch. Domenico Iarossi

Collaboratore

Arch. Debora Rovidone

ELABORATO:

**VINCOLI VIGENTI
LEGENDA**

SCALA: 1:5000

DATA: OTTOBRE 2007

AGGIORN.

TAVOLA

N° D 1

